



## Prévisions nationales de circulation

La Défense, le 31 mai 2024

Période du vendredi 5 juillet au dimanche 7 juillet 2024

### GÉNÉRALITÉS SUR LA PÉRIODE

Cette période est le premier week-end des congés scolaires estivaux 2024 en France. D'importants déplacements sont donc à prévoir sur l'ensemble des grands axes du pays, essentiellement dans le sens des départs. Il s'agira principalement d'automobilistes français prenant leurs vacances dès le début de l'été pour profiter d'une moindre fréquentation, mais également de touristes étrangers venant des pays voisins.

La circulation sera dense sur la plupart des grands itinéraires en direction du Nord-Ouest, du Sud, ainsi qu'au départ de la région Ile-de-France, en particulier le vendredi et le samedi. La journée de dimanche sera marquée par une fréquentation importante des axes routiers traversant le Grand-Ouest, le Nord et la région Auvergne Rhône-Alpes.

**Vendredi 5 Juillet**, dans le sens des départs, la circulation sera difficile sur l'ensemble du territoire et très difficile en Île-de-France, dès le début de l'après-midi et jusqu'en début de soirée. Des ralentissements seront observables sur les axes desservant les régions du Nord-Est (A2, A31), de Normandie, de Bretagne, des pays de la Loire (A11, A13) et du Sud (A7, A50, A63, A89).

En Île-de-France, la circulation sera très dense dès la fin de matinée en direction des différentes barrières de péages, notamment sur les autoroutes A6 et A10, rendant rapidement la circulation difficile sur ces axes. Le Boulevard Périphérique, l'A86 et l'A6B seront également concernés par ces difficultés. Celles-ci seront renforcées en milieu d'après-midi par les flux des trajets travail-domicile et les départs en week-end nombreux en cette période. La circulation restera ainsi très dense dans le sens des départs jusque tard dans la soirée.



**MINISTÈRE  
DE LA TRANSITION  
ÉCOLOGIQUE**

*Liberté  
Égalité  
Fraternité*

Trouvez les prévisions de circulation, l'état du trafic en temps réel  
et les conseils de conduite sur : [www.bison-fute.gouv.fr](http://www.bison-fute.gouv.fr)

Téléchargez l'application Bison Futé sur votre smartphone :



Télécharger dans  
l'App Store

Google play

## Prévisions Bison Futé - Période du vendredi 5 juillet au dimanche 7 juillet 2024

**Samedi 6 juillet**, dans le sens des départs, la circulation sera très difficile sur l'ensemble du territoire. Les difficultés les plus importantes seront rencontrées sur les axes desservant les régions de l'Ouest (A11, A13), du Sud (A7, A9, A10) et les Alpes (A43). En outre, l'accès à l'Italie via le tunnel du Mont-Blanc sera très difficile tout au long de la journée. Les autoroutes desservant le Nord-Est (A2, A25, A3) et la Bretagne (N165) seront également fortement fréquentées.

En Île-de-France, dès le tout début de la matinée, la circulation sera très dense en direction des barrières de péages des autoroutes A6 et A10. Les premiers ralentissements pourraient apparaître relativement tôt le matin sur l'autoroute A10 et dans une moindre mesure sur l'autoroute A6. À partir du milieu de la matinée, le trafic s'intensifiera nettement et ce sont les principales radiales et rocade qui convergent vers ces axes qui pourraient connaître à leur tour des difficultés de circulation plus ou moins importantes selon les secteurs. L'autoroute A13 pourra également enregistrer des difficultés de circulation dès le milieu de la matinée. Ces difficultés pourraient se prolonger jusqu'en milieu d'après-midi.

**Dimanche 7 juillet**, d'importants départs rendront les conditions de circulation difficiles dans le Grand-Ouest, le Nord et la région Auvergne Rhône-Alpes. L'autoroute A7 sera notamment très fréquentée entre Lyon et Orange toute la journée. Les axes desservant l'Espagne (A63) et le Massif-Central (A75) connaîtront également des difficultés en milieu de journée.

En Île-de-France, la circulation sera plus dense qu'à l'accoutumée sur les autoroutes A6 et A10. Les trafics s'intensifieront nettement en milieu de matinée et, comme pour le samedi, ce sont les principales radiales et rocade qui convergent vers ces axes qui pourraient connaître, à leur tour, des difficultés de circulation plus ou moins importantes selon les secteurs. L'autoroute A13 pourra également enregistrer des difficultés de circulation dès le milieu de la matinée. Ces difficultés de circulation justifieront par précaution de quitter ou de traverser l'Île-de-France avant 8h.

### Dans le sens des DÉPARTS,

**Vendredi 5 juillet** est classé **ORANGE** au niveau national et **ROUGE** en Île-de-France.

**Samedi 6 juillet** est classé **ROUGE** au niveau national.



**Dimanche 7 juillet** est classé **VERT** au niveau national et **ORANGE** dans le Grand-Ouest, le Nord et en Auvergne-Rhône-Alpes.





### Dans le sens des RETOURS,

**Vendredi 5 juillet** est classé **VERT** au niveau national.

**Samedi 6 juillet** est classé **VERT** au niveau national.

**Dimanche 7 juillet** est classé **VERT** au niveau national.

Prévisions	Circulation habituelle	Circulation difficile
	Circulation très difficile	Circulation extrêmement difficile
	Départs	Retours
Vendredi 5 juillet		

<p><b>Samedi 6 juillet</b></p>		
<p><b>Dimanche 7 juillet</b></p>		

## CONSEILS DE CIRCULATION AU NIVEAU NATIONAL

Dans le sens des DÉPARTS,

### Vendredi 5 juillet

- ✓ quittez ou traversez l'Île-de-France avant 12h,
- ✓ évitez l'autoroute A10, à hauteur de Saint-Arnoult-en-Yvelines, de 12h à 21h,
- ✓ évitez l'autoroute A7, entre Lyon et Orange, de 15h à 17h,
- ✓ évitez l'autoroute A6, à hauteur de Fleury, de 13h à 23h,
- ✓ évitez l'autoroute A89, entre Lyon et Bordeaux, de 15h à 21h,
- ✓ évitez l'autoroute A13, entre Paris et Rouen, de 19h à 21h,
- ✓ évitez l'autoroute A63, entre Bordeaux et l'Espagne, de 18h à 20h,
- ✓ évitez le tunnel du Mont-Blanc (N205), entre la France et l'Italie, de 13h à 20h.

### Samedi 6 juillet

- ✓ quittez ou traversez l'Île-de-France avant 6h,
- ✓ évitez l'autoroute A7, entre Lyon et Orange, de 9h à 16h, et entre Orange et Marseille de 11h à 16h,
- ✓ évitez l'autoroute A10, entre Paris et Orléans, de 8h à 12h, entre Orléans et Poitiers, de 9h à 14h et entre Poitiers et Bordeaux, de 13h et 17h,
- ✓ évitez l'autoroute A11, entre Angers et Nantes, de 10h à 14h,
- ✓ évitez l'autoroute A9, entre Orange et Montpellier, de 10h à 16h, entre Montpellier et Narbonne, de 11h à 15h, et entre Narbonne et l'Espagne, de 16h à 18h,
- ✓ évitez l'autoroute A43, entre Lyon et Chambéry, de 12h à 14h,
- ✓ évitez l'autoroute A75, entre Clermont-Ferrand et Montpellier, de 10h à 16h,
- ✓ évitez le tunnel du Mont-Blanc (N205), entre la France et l'Italie, de 10h à 17h.

### Vendredi 5 juillet

- ✓ quittez ou traversez l'Île-de-France avant 6h,
- ✓ évitez l'autoroute A10, à hauteur de Saint-Arnoult-en-Yvelines, de 8h à 13h, à hauteur d'Orléans, de 9h à 15h, et entre Poitiers et Bordeaux, de 12h à 14h,
- ✓ évitez l'autoroute A7, entre Lyon et Orange, de 17h à 19h, et entre Salon-de-Provence et Marseille, de 16h à 20h,
- ✓ évitez l'autoroute A63, entre Bordeaux et Bayonne, de 12h à 14h,

## Prévisions Bison Futé - Période du vendredi 5 juillet au dimanche 7 juillet 2024

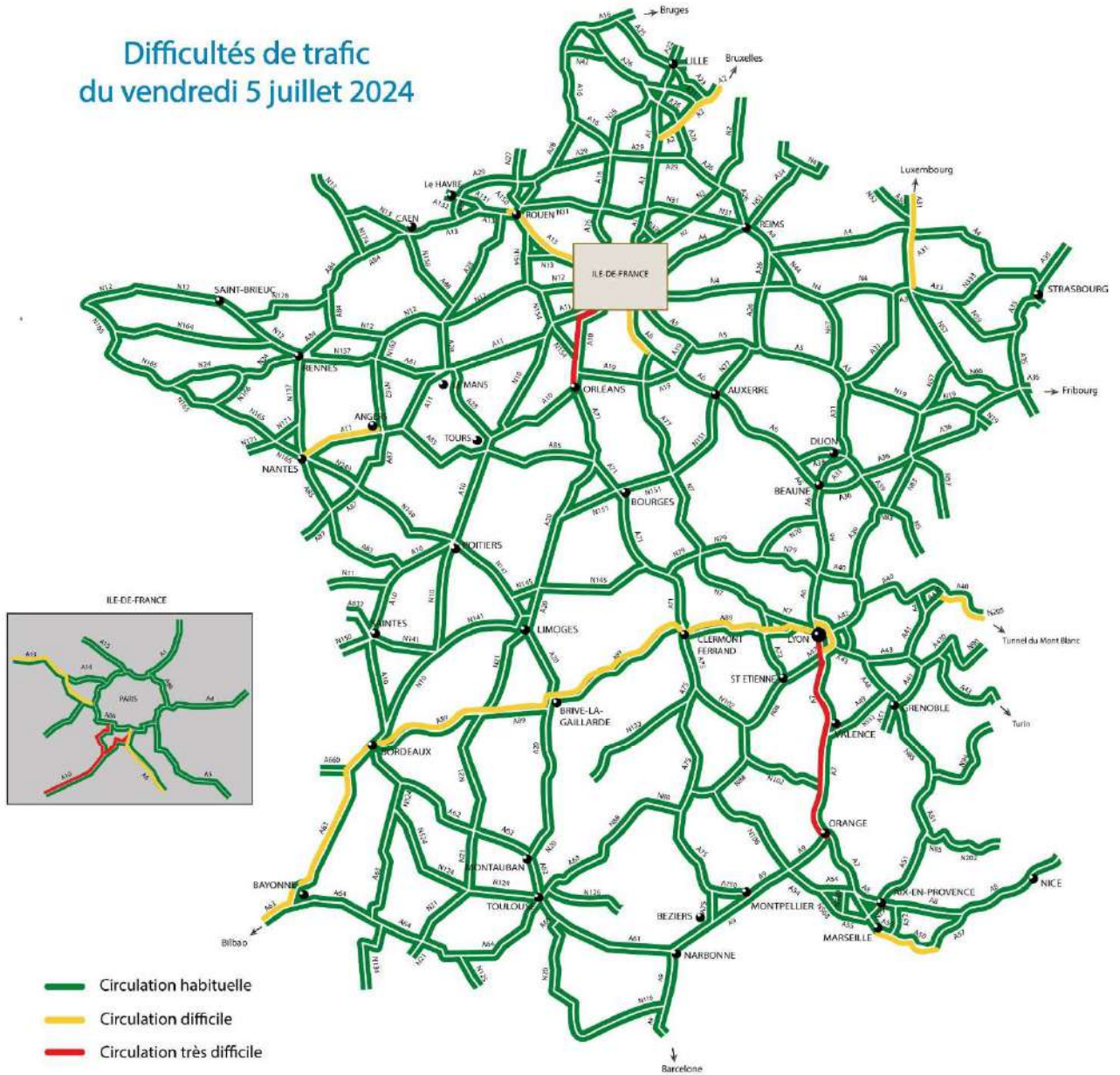
- ✓ évitez l'autoroute A75, entre Clermont-Ferrand et Montpellier, de 11h à 13h,
- ✓ évitez le tunnel du Mont-Blanc (N205), entre la France et l'Italie, de 14h à 17h.



Pour connaître les difficultés attendues, consultez sur internet le site [bison futé](#) (site web et/ou version web pour smartphone) ou téléchargez l'application mobile Bison Futé sur votre smartphone.

- Restez à l'écoute de l'information routière, notamment 107.7 FM sur les autoroutes et les stations FM de France Bleu sur les routes nationales.
- Consultez les conditions météorologiques sur [météo France](#)

### Difficultés de trafic du vendredi 5 juillet 2024

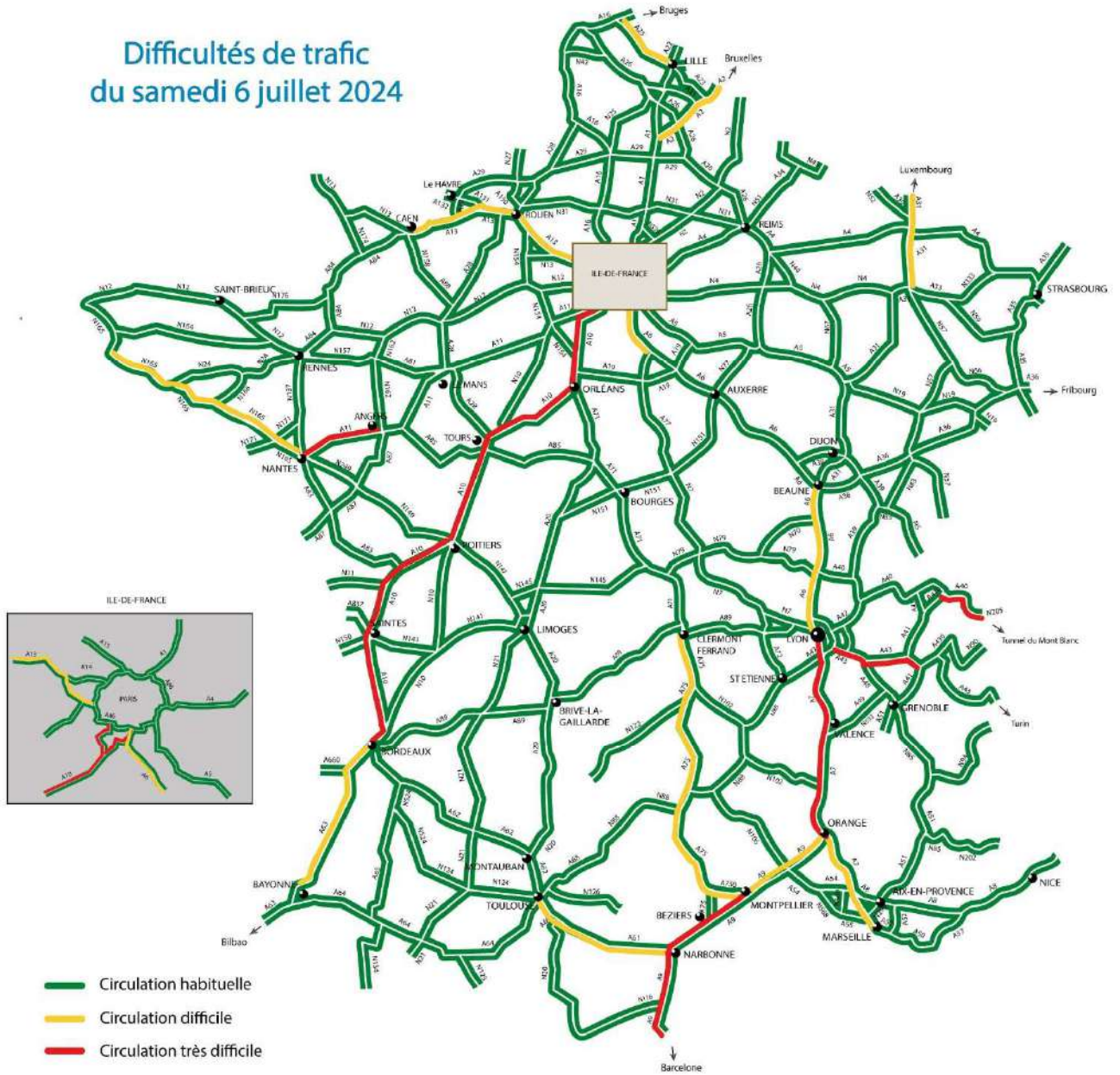


**Prévisions Bison Futé - Période du vendredi 5 juillet au dimanche 7 juillet 2024**

vendredi 5 juillet - DÉPART				
<b>A la frontière Nord-Est</b>				
A31	Nancy - Luxembourg			17h-19h
A2	Comblas - Belgique			17h-19h
<b>Depuis l'Île-de-France vers la Normandie, la Bretagne et le pays de la Loire</b>				
A13	Paris - Rouen			19h-21h
A11	Angers - Nantes			16h-18h
<b>Depuis l'Île-de-France vers l'Espagne via Bordeaux</b>				
A10	à Saint-Amoult-en-Yvelines			11h-12h 12h-21h 21h-23h
A63	Bordeaux - Espagne			18h-20h
<b>Depuis l'Île-de-France vers la Méditerranée</b>				
A6	à hauteur de Fleury			13h-23h
A7	Lyon - Orange			13h-15h 15h-17h 17h-20h
A50	Marseille - Toulon			17h-19h
A46 / RN346	Contournement Est de Lyon			16h-18h
<b>Itinéraire de traversée du Massif central</b>				
A89	Lyon - Bordeaux			15h-21h
<b>Depuis la région lyonnaise vers les Alpes et l'Italie</b>				
N205	accès du tunnel du Mont-Blanc : France - Italie			13h-20h

Légende	
	Fluide
	Dense
	Saturé

### Difficultés de trafic du samedi 6 juillet 2024



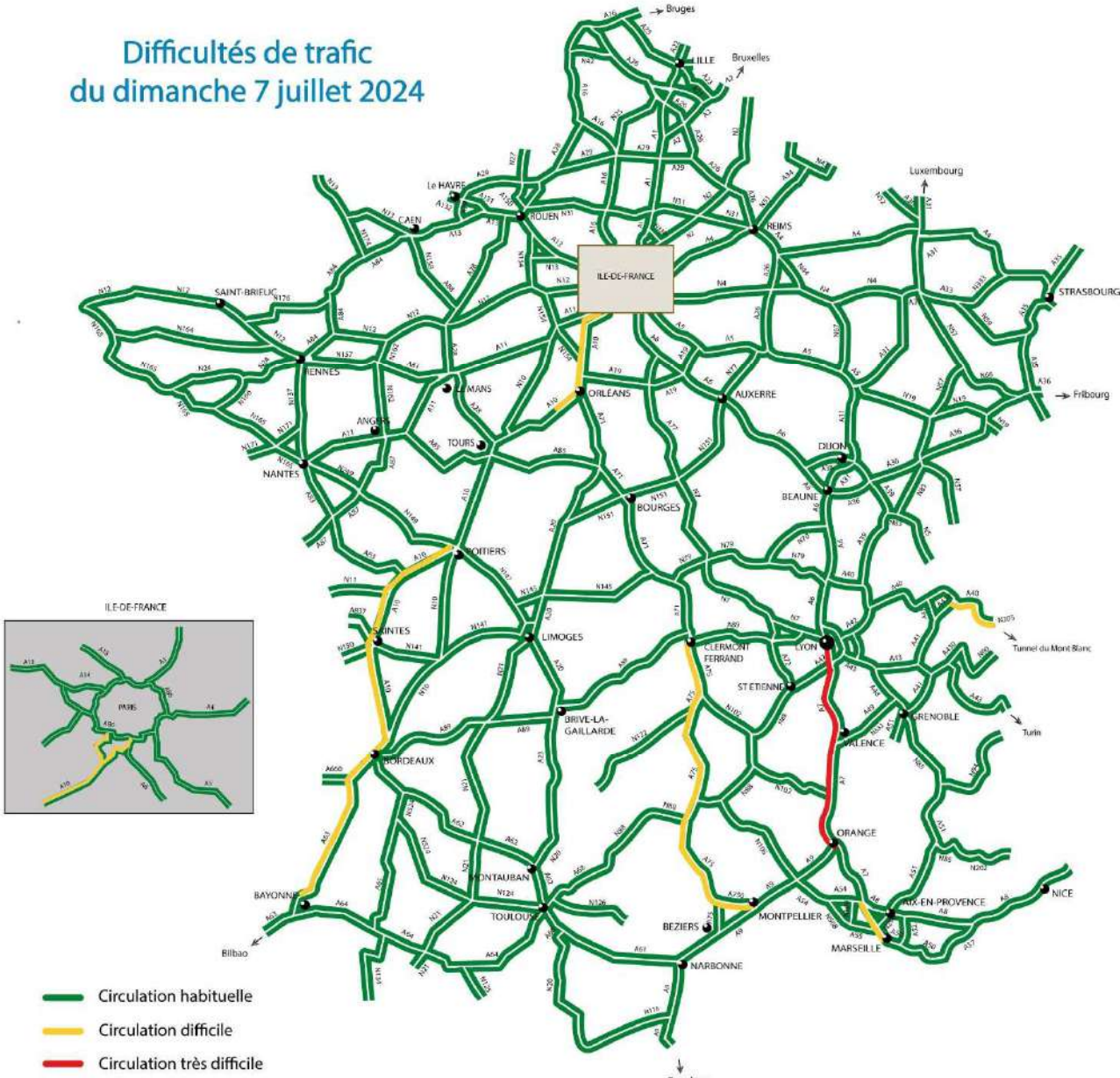
Prévisions Bison Futé - Période du vendredi 5 juillet au dimanche 7 juillet 2024

samedi 6 juillet - DÉPART				
<b>Depuis la Normandie, la Bretagne et le pays de la Loire vers l'Île-de-France</b>				
N165	Nantes → Quimper			13h-17h
<b>A la frontière Nord-Est</b>				
A31	Nancy → Luxembourg			12h-14h
A2	Comblès → Belgique			12h-14h
A25	Lille → Socx			11h-13h
<b>Depuis l'Île-de-France vers la Normandie, la Bretagne et le pays de la Loire</b>				
A13	Paris → Caen			11h-15h
A11	Angers → Nantes			8h-10h 10h-14h 14h-16h
<b>Depuis l'Île-de-France vers l'Espagne via Bordeaux</b>				
A10	Paris → Orléans			5h-8h 8h-12h 12h-16h
	Orléans → Poitiers			6h-9h 9h-14h 14h-16h
	Poitiers → Bordeaux			9h-13h 13h-17h 17h-19h
A63	Bordeaux → Bayonne			11h-13h
<b>Depuis l'Île-de-France vers la Méditerranée</b>				
A6	à hauteur de Fleury			8h-12h
	Beaune → Lyon			9h-11h
A7	Lyon → Orange			7h-9h 9h-16h 16h-19h
	Orange → Marseille			11h-16h
A9	Montpellier → Narbonne			9h-11h 11h-15h 15h-17h
	Narbonne → Espagne			14h-16h 16h-18h 18h-20h
	Orange → Montpellier			10h-16h
<b>Itinéraire de traversée du Massif central</b>				
A75	Clermont-Ferrand → Montpellier			10h-16h
<b>Depuis Bordeaux via Toulouse vers la Méditerranée</b>				
A61	Toulouse → Narbonne			11h-15h
<b>Depuis la région lyonnaise vers les Alpes et l'Italie</b>				
A43	Lyon → Chambéry			10h-12h 12h-14h 14h-16h
N205	accès du tunnel du Mont-Blanc : France → Italie			9h-10h 10h-17h 17h-19h

Légende	
	Fluide
	Dense
	Sature



### Difficultés de trafic du dimanche 7 juillet 2024



**Prévisions Bison Futé - Période du vendredi 5 juillet au dimanche 7 juillet 2024**

dimanche 7 juillet - DÉPART				
<b>Depuis l'Île-de-France vers l'Espagne via Bordeaux</b>				
A10	à Saint-Amoult-en-Yvelines			8h-13h
	à hauteur d'Orléans			9h-15h
	Poitiers → Bordeaux			12h-14h
A63	Bordeaux → Bayonne			12h-14h
<b>Depuis l'Île-de-France vers la Méditerranée</b>				
A7	Lyon → Orange			12h-17h 17h-19h 19h-21h
	Salon-de-Provence → Marseille			16h-20h
<b>Itinéraire de traversée du Massif central</b>				
A75	Clermont-Ferrand → Montpellier			11h-13h
<b>Depuis la région lyonnaise vers les Alpes et l'Italie</b>				
N205	accès du tunnel du Mont-Blanc : France → Italie			14h-17h

Légende	
	Fluide
	Dense
	Saturé