



Prévisions nationales de circulation

La Défense, le 3 juin 2026

Période du vendredi 3 au dimanche 5 juillet 2026

GÉNÉRALITÉS SUR LA PÉRIODE

Ce week-end marque le début des congés scolaires estivaux français. D'importants déplacements sont donc à prévoir sur l'ensemble des grands axes du pays, principalement de personnes prenant leurs vacances dès le début de l'été pour profiter d'une moindre fréquentation des lieux et sites touristiques, pouvant également venir des pays voisins. Dans le sens des départs, vendredi et samedi devraient être les journées les plus circulées.

Vendredi 3 juillet, dans le sens des départs, la circulation sera dense sur les routes desservant le quart Nord-Est, la côte atlantique, la région Auvergne-Rhône-Alpes et le pourtour méditerranéen.

En Île-de-France, dès la fin de la matinée, le trafic sera très dense en direction des barrières de péage des autoroutes A10 et A6, où les premiers ralentissements seront à prévoir. En milieu d'après-midi, l'augmentation des trafics sur les autoroutes A10 et A6, conjuguée aux trajets pendulaires, pourrait entraîner des difficultés de circulation persistantes jusqu'en fin de soirée. Par ailleurs, l'autoroute A13 devrait connaître des ralentissements dès le milieu de l'après-midi.

Dans le sens des retours, les usagers seront nombreux dans le Nord et le Grand-Ouest dès le début de l'après-midi et jusqu'en début de soirée.

Samedi 4 juillet, dans le sens des départs, la fréquentation des axes bordant la côte atlantique, ceux desservant la région Auvergne-Rhône-Alpes et l'Arc méditerranéen sera importante du début de la matinée jusqu'en fin d'après-midi.

En Île-de-France, des ralentissements devraient apparaître relativement tôt dans la matinée notamment sur l'autoroute A10 et dans une moindre mesure sur l'autoroute A6. En milieu de matinée, l'augmentation des trafics




**MINISTÈRE
DES TRANSPORTS**

*Liberté
Égalité
Fraternité*

Trouvez les prévisions de circulation, l'état du trafic en temps réel
et les conseils de conduite sur : www.bison-fute.gouv.fr

Téléchargez l'application Bison Futé sur votre smartphone :



Prévisions Bison Futé - Période du vendredi 3 au dimanche 5 juillet 2026

sur ces autoroutes, renforceront ces difficultés qui pourraient perdurer jusqu'en milieu d'après-midi. L'autoroute A13 devrait également être très sollicitée dès le milieu de la matinée. Ces difficultés devraient se prolonger jusqu'en milieu d'après-midi.

Dimanche 5 juillet, dans le sens des départs, la région Auvergne-Rhône-Alpes devrait concentrer les principales congestions, du milieu de l'après-midi et jusqu'en début de soirée.

Dans le sens des retours, en Île-de-France, sur les autoroutes A10 et A6, des difficultés de circulation relativement importantes devraient être enregistrées entre le milieu de l'après-midi et la fin de soirée. L'autoroute A13 devrait également être encombrée dès le milieu d'après-midi et jusque tard dans la soirée.

Dans le sens des DÉPARTS,

Vendredi 3 juillet est classé **ORANGE** au niveau national et **ROUGE** en Île-de-France, en Bourgogne et dans l'Est.

Samedi 4 juillet est classé **ORANGE** au niveau national et **ROUGE** en Île-de-France, dans le Nord et le Grand-Ouest.







Dimanche 5 juillet est classé **VERT** au niveau national et **ORANGE** en Auvergne-Rhône-Alpes.

Dans le sens des RETOURS,

Vendredi 3 juillet est classé **VERT** au niveau national et **ORANGE** dans le Nord et le Grand-Ouest.

Samedi 4 juillet est classé **VERT** au niveau national.

Dimanche 5 juillet est classé **VERT** au niveau national et **ORANGE** Île-de-France.

Prévisions	Circulation habituelle	Circulation difficile
	Circulation très difficile	Circulation extrêmement difficile
	Départs	Retours
Vendredi 3 juillet		
Samedi 4 juillet		
Dimanche 5 juillet		

CONSEILS DE CIRCULATION AU NIVEAU NATIONAL

Dans le sens des DÉPARTS,

Vendredi 3 juillet

- ✓ quittez ou traversez l'Île-de-France avant 10h ou après 23h,
- ✓ évitez l'autoroute A31, entre Beaune et le Luxembourg, de 16h à 19h,
- ✓ évitez l'autoroute A36, entre Besançon et l'Allemagne, de 16h à 19h,
- ✓ évitez l'autoroute A10, entre Poitiers et Bordeaux, de 11h à 19h,
- ✓ évitez l'autoroute A7, entre Lyon et Orange, de 12h à 20h, et entre Orange et Marseille, de 15h à 20h,
- ✓ évitez l'autoroute A75, entre Clermont-Ferrand et Béziers, de 15h à 18h,
- ✓ évitez l'autoroute A40, entre Mâcon et Passy, de 16h à 20h,
- ✓ évitez le tunnel du Mont-Blanc (N205), entre la France et l'Italie, de 8h à 18h.

Samedi 4 juillet

- ✓ quittez ou traversez l'Île-de-France avant 5h ou après 16h,
- ✓ évitez la route nationale N42, entre la jonction avec l'A26 et Boulogne-sur-Mer, de 13h à 17h,
- ✓ évitez l'autoroute A11, entre Angers et Nantes, de 12h à 14h,
- ✓ évitez la route nationale N165, entre Nantes et Quimper, de 11h à 13h,
- ✓ évitez l'autoroute A10, entre Paris et Orléans, de 9h à 11h, entre Orléans et Tours, de 11h à 13h, et entre Poitiers et Bordeaux, de 11h à 16h,
- ✓ évitez l'autoroute A63, entre Bordeaux et Bayonne, de 10h à 17h,
- ✓ évitez l'autoroute A7, entre Lyon et Orange, de 9h à 16h,
- ✓ évitez l'autoroute A75, entre Clermont-Ferrand et Béziers, de 11h à 15h.

Dimanche 5 juillet

- ✓ évitez l'autoroute A7, entre Lyon et Orange, de 11h à 20h,
- ✓ évitez le tunnel du Mont-Blanc (N205), entre la France et l'Italie, de 10h à 18h,
- ✓ évitez l'autoroute A46 et la route nationale 346, pour le contournement Est de Lyon, de 12h à 20h.

Dans le sens des RETOURS,

Vendredi 3 juillet

- ✓ évitez l'autoroute A22, entre la Belgique et Lille, de 14h à 18h,
- ✓ évitez l'autoroute A1, entre Lille et Paris, de 15h à 19h,
- ✓ évitez l'autoroute A2, entre la Belgique et la jonction avec l'autoroute A1, de 13h à 19h,
- ✓ évitez l'autoroute A21, entre Lens et Denain, de 17h à 19h,
- ✓ évitez l'autoroute A83, entre Niort et Nantes, de 15h à 18h,
- ✓ évitez la route nationale N165, entre Nantes et Quimper, de 16h à 19h.

Dimanche 5 juillet

- ✓ rejoignez ou traversez l'Île-de-France avant 15h ou après 23h.

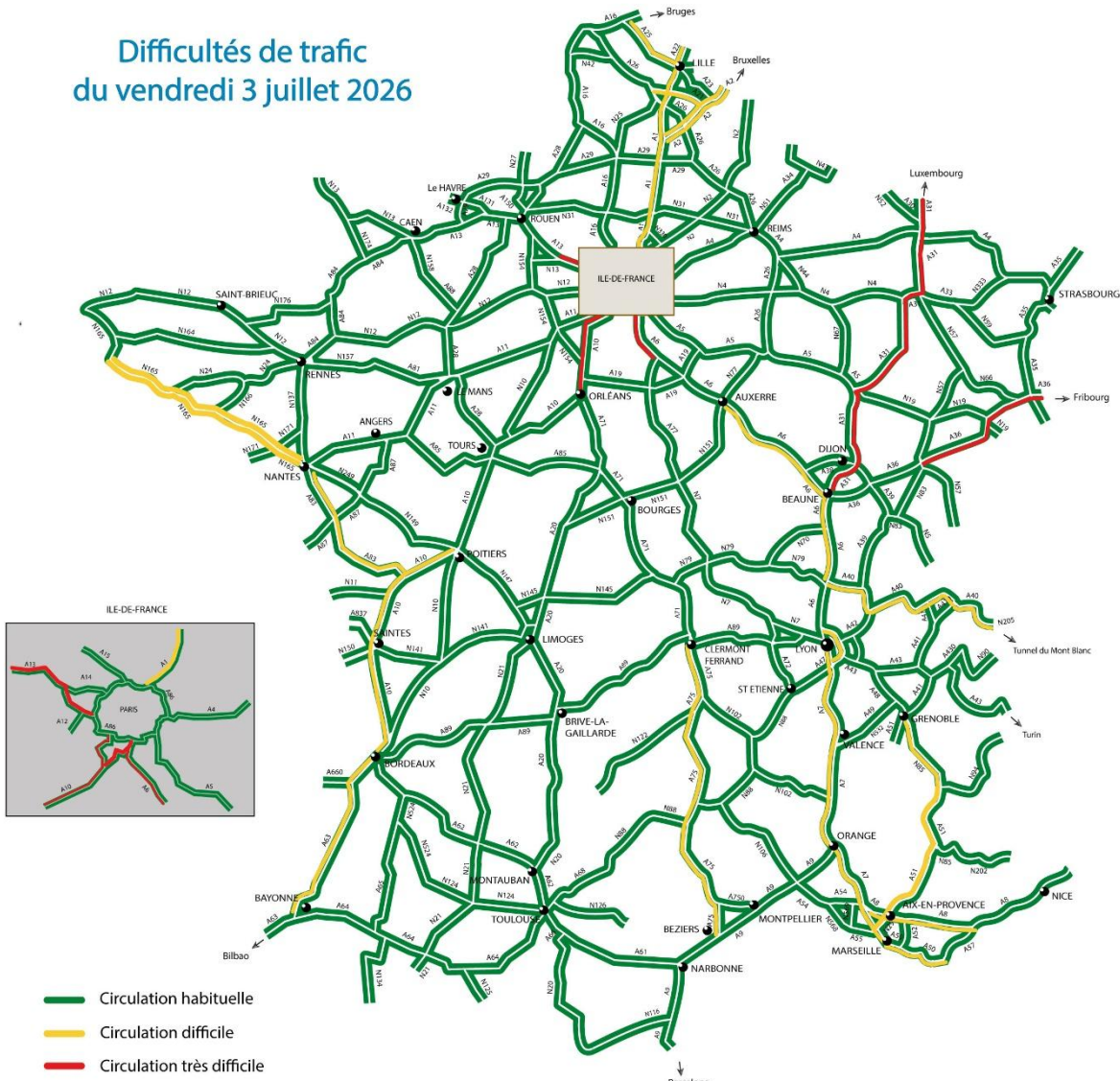


Pour connaître les difficultés attendues, consultez sur internet le site [bison futé](#) (site web et/ou version web pour smartphone) ou téléchargez l'application mobile Bison Futé sur votre smartphone.

- Restez à l'écoute de l'information routière, notamment 107.7 FM sur les autoroutes et les stations FM de France Bleu sur les routes nationales.
- Consultez les conditions météorologiques sur [météo France](#).

Vendredi 3 juillet

Difficultés de trafic
du vendredi 3 juillet 2026



Prévisions Bison Futé - Période du vendredi 3 au dimanche 5 juillet 2026

vendredi 3 juillet - DEPART	
Depuis l'Île-de-France vers la frontière Nord-Est	
A2	A1 → Belgique
A25	Lille → Dunkerque
Depuis la Bourgogne et l'Est vers la frontière Nord-Est	
A31	Beaune → Luxembourg
A36	Besançon → Allemagne
Depuis l'Île-de-France vers la Normandie, la Bretagne et les Pays de la Loire	
A13	À hauteur de Buchelay
RN165	Nantes → Quimper
Depuis l'Île-de-France vers l'Espagne via Bordeaux	
A10	À hauteur de Saint-Arnoult-en-Yvelines
A63	Poitiers → Bordeaux
A63	Bordeaux → Bayonne
Depuis l'Île-de-France vers la Méditerranée	
A6	À hauteur de Fleury-en-Bière
A7	Auxerre → Mâcon
A7	Lyon → Orange
A8	Orange → Marseille
A8	A7 → Le Luc
A51	Gap → Marseille
A50	Marseille → Toulon
Itinéraire de traversée du Massif central	
A75	Clermont-Ferrand → Béziers
En région Auvergne-Rhône-Alpes	
A40	Mâcon → Passy
RN205	Accès du tunnel du Mont-Blanc : France → Italie
A46 / RN346	Contournement Est de Lyon
RN85	Grenoble → Gap

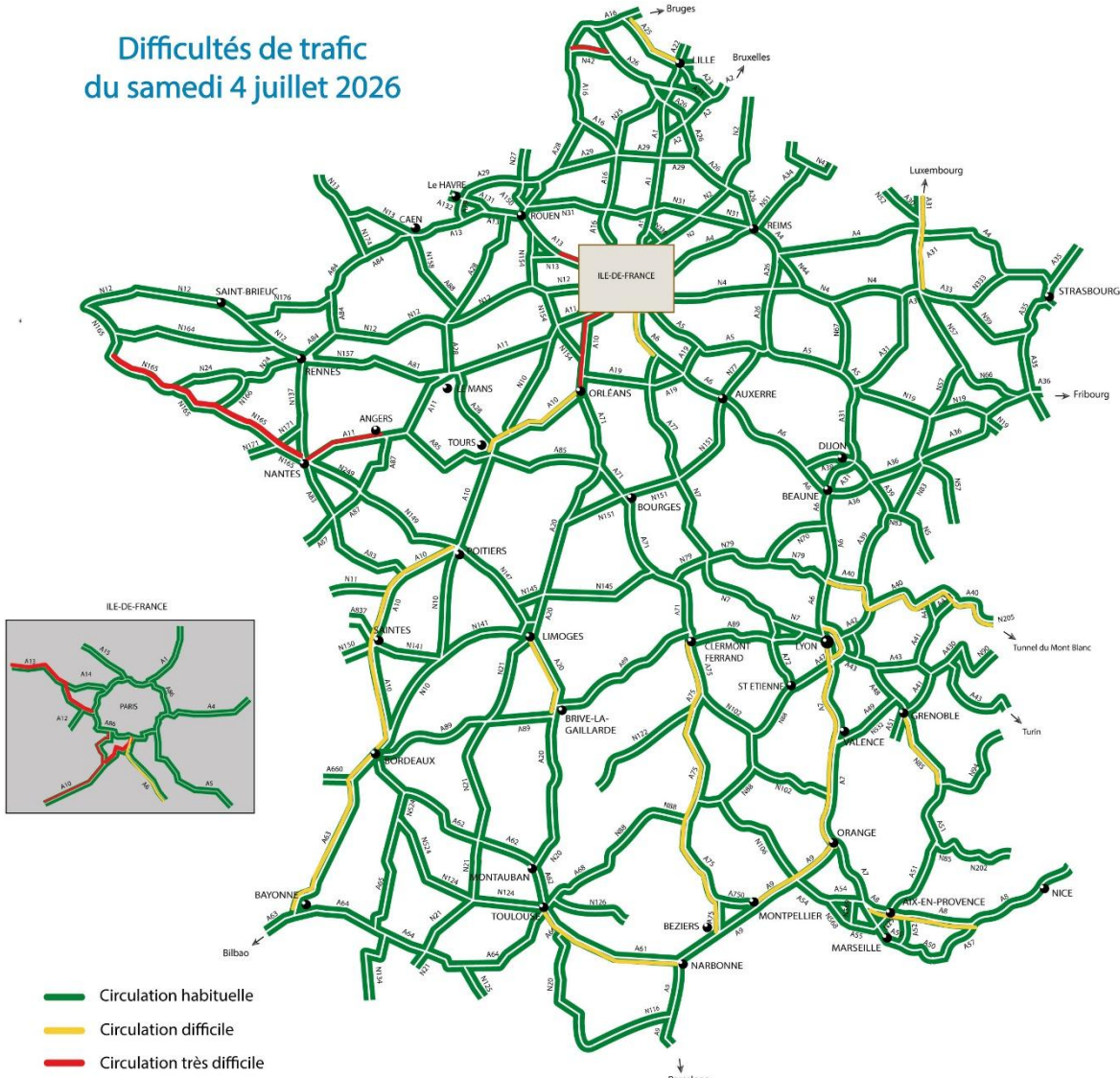
Légende	
	Fluide
	Dense
	Saturé

vendredi 3 juillet - RETOUR	
Depuis la frontière Nord-Est vers l'Île-de-France	
A22	Belgique → Lille
A1	Lille → Paris
A2	Belgique → A1
A21	Lens → Denain
Depuis la Normandie, la Bretagne et le pays de la Loire vers l'Île-de-France	
A83	Niort → Nantes
RN165	Quimper → Nantes

Légende	
	Fluide
	Dense
	Saturé

Samedi 4 juillet

Difficultés de trafic
du samedi 4 juillet 2026



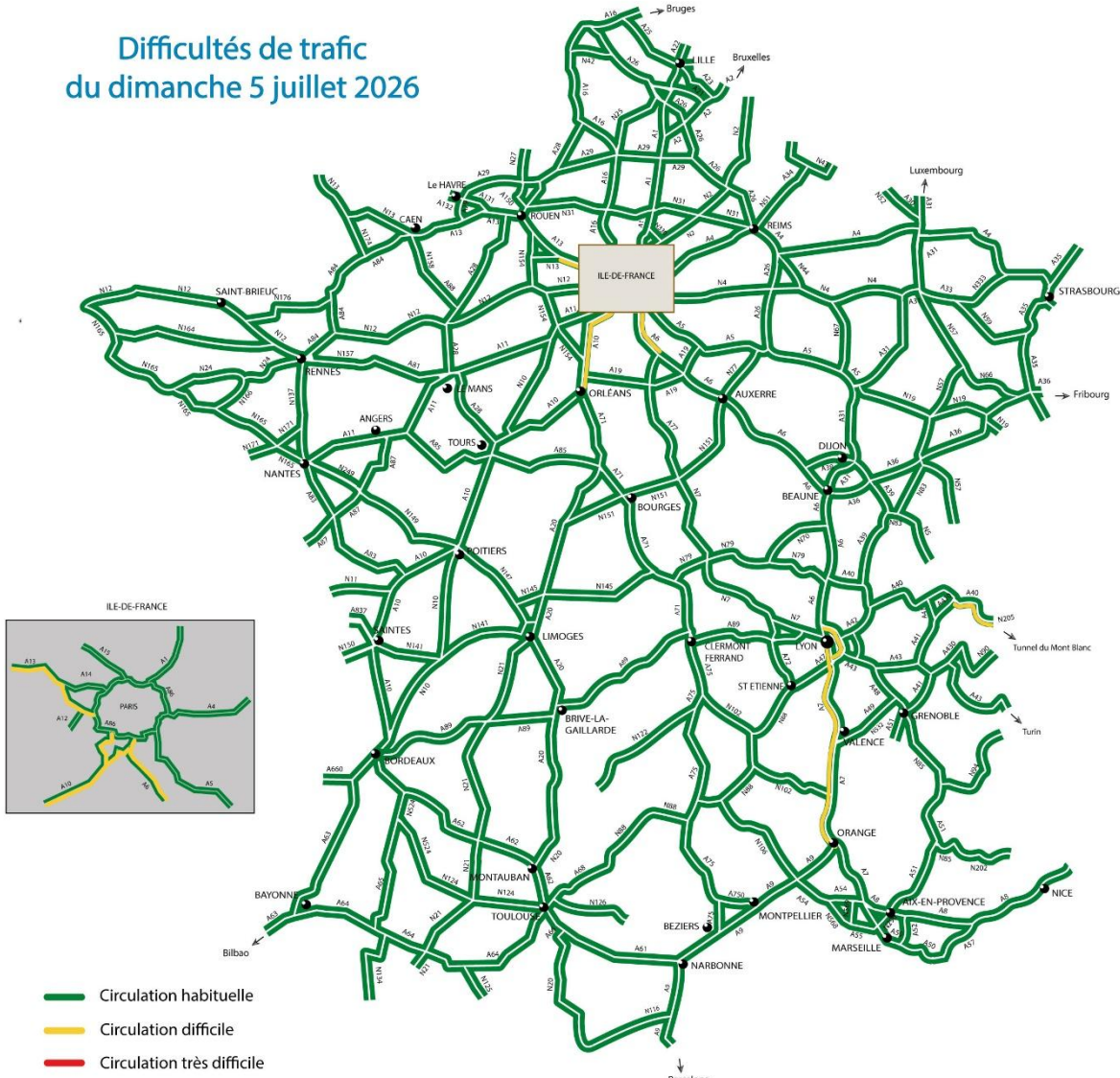
Prévisions Bison Futé - Période du vendredi 3 au dimanche 5 juillet 2026

		samedi 4 juillet - DEPART			
Depuis l'Île-de-France vers la frontière Nord-Est					
RN42	A26 → Boulogne-sur-mer		11h-13h	13h-17h	17h-20h
A25	Lille → Dunkerque		11h-15h		
Depuis la Bourgogne et l'Est vers la frontière Nord-Est					
A31	Nancy → Luxembourg		11h-16h		
Depuis l'Île-de-France vers la Normandie, la Bretagne et les Pays de la Loire					
A13	À hauteur de Buchelay		10h-12h	12h-14h	14h-16h
A11	Angers → Nantes		11h-12h	12h-14h	14h-15h
RN165	Nantes → Quimper		10h-11h	11h-13h	13h-16h
Depuis l'Île-de-France vers l'Espagne via Bordeaux					
A10	Paris → Orléans	5h-9h	9h-11h	11h-16h	
	Orléans → Tours		11h-13h		
	Poitiers → Bordeaux		11h-16h		
A63	Bordeaux → Bayonne		10h-17h		
Depuis l'Île-de-France vers la Méditerranée					
A6	À hauteur de Fleury-en-Bière		9h-12h		
A7	Lyon → Orange		9h-16h		
A9	Orange → Montpellier		9h-20h		
A8	A7 → Le Luc		11h-14h		
Itinéraire de traversée du Massif central					
A20	Limoges → Brive-la-Gaillarde		11h-13h		
A75	Clermont-Ferrand → Béziers		11h-15h		
Depuis Bordeaux via Toulouse vers la Méditerranée					
A61	Toulouse → Narbonne		9h-14h		
En région Auvergne-Rhône-Alpes					
A40	Mâcon → Passy		11h-14h		
RN205	Accès du tunnel du Mont-Blanc : France → Italie		8h-18h		
A46 / RN346	Contournement Est de Lyon		11h-13h		
RN85	Grenoble → Gap		11h-15h		

Légende	
	Fluide
	Dense
	Saturé

Dimanche 5 juillet

Difficultés de trafic
du dimanche 5 juillet 2026



dimanche 5 juillet - DÉPART			
<i>Depuis l'Île-de-France vers la Méditerranée</i>			
A7	Lyon – Orange		11h-20h
<i>En région Auvergne-Rhône-Alpes</i>			
RN205	Accès du tunnel du Mont-Blanc : France – Italie		10h-18h
A46 / RN346	Contournement Est de Lyon		12h-20h

Légende	
	Fluide
	Dense
	Saturé

Prévisions Bison Futé - Période du vendredi 3 au dimanche 5 juillet 2026

dimanche 5 juillet - RETOUR			
<i>Depuis la Normandie, la Bretagne et le pays de la Loire vers l'Île-de-France</i>			
A13	À hauteur de Buchelay		15h-20h
<i>Depuis l'Espagne via Bordeaux vers l'Île-de-France</i>			
A10	À hauteur de Saint-Arnoult-en-Yvelines		15h-23h
<i>Depuis la Méditerranée vers l'Île-de-France</i>			
A6	À hauteur de Fleury-en-Bière		15h-23h

Légende	
	Fluide
	Dense
	Saturé