



Prévisions nationales de circulation

La Défense, le 30 mars 2026

Période du jeudi 30 avril au dimanche 3 mai 2026

GÉNÉRALITÉS SUR LA PÉRIODE

Cette fin de semaine correspond à la fin des congés scolaires de la zone C¹ et sera marquée par la possibilité d'un week-end prolongé grâce au vendredi 1^{er} mai, jour férié. Elle correspond également à la fin des vacances pour les Pays-Bas. Jeudi 30 avril devrait être la journée la plus circulée, et ce dans les deux sens. De nombreux retours sont attendus samedi en Île-de-France et dimanche dans le quart nord-ouest du pays.

Jeudi 30 avril, dans le sens des départs, des difficultés sont à prévoir sur l'ensemble des grands axes, globalement du milieu de l'après-midi jusqu'en début de soirée. La circulation devrait être particulièrement dense sur les routes desservant le quart Nord-Est. Les mouvements devraient également être importants en direction de la côte atlantique, du pourtour méditerranéen et en région Auvergne-Rhône-Alpes.

En Île-de-France, la circulation sera soutenue dès la fin de matinée en direction des différentes barrières de péage, notamment sur l'autoroute A10 et dans une moindre mesure sur l'autoroute A6. En milieu d'après-midi, l'augmentation du trafic sur ces autoroutes, conjuguée aux trajets pendulaires, pourrait entraîner des difficultés persistantes jusqu'en début de soirée. Par ailleurs, l'autoroute A13 pourrait connaître des ralentissements dès le milieu de l'après-midi.

Dans le sens des retours, les usagers devraient être nombreux sur les axes du quart Nord-Est. Les routes desservant la côte méditerranéenne devraient être tout aussi encombrées, ainsi que celles de la région Auvergne-Rhône Alpes.

En Île-de-France, l'accès à la barrière de péage de l'autoroute A10 vers Paris pourrait être difficile à partir du début de l'après-midi et jusqu'en début de soirée.




**MINISTÈRE
DES TRANSPORTS**

*Liberté
Égalité
Fraternité*

Trouvez les prévisions de circulation, l'état du trafic en temps réel
et les conseils de conduite sur : www.bison-fute.gouv.fr

Téléchargez l'application Bison Futé sur votre smartphone :



Télécharger dans
l'App Store

ANDROID APP ON
Google play

Prévisions Bison Futé - Période du jeudi 30 avril au dimanche 3 mai 2026

Samedi 2 mai, dans le sens des retours, en Île-de-France, une circulation plus dense qu'à l'accoutumée pourrait être observée sur les autoroutes A10 et A6 entre le milieu d'après-midi et le début de soirée.

Dimanche 3 mai, dans le sens des retours, les axes de la moitié Nord-Ouest devraient être très sollicités, généralement dès la fin de la matinée. En effet, une circulation dense pourrait être observée au départ du Nord du pays, de la côte normande, sur les axes desservant la côte atlantique.

En Île-de-France, dès la fin de matinée, la circulation sera dense sur les autoroutes A10 et A6. Des difficultés de circulation seront enregistrées tout le long de l'après-midi sur ces axes et pourraient être encore présentes jusque tard dans la soirée (essentiellement sur l'autoroute A10). L'autoroute A13 pourrait également être très sollicitée, dès le milieu d'après-midi et jusque tard dans la soirée.

¹Académies de Créteil, Montpellier, Paris, Toulouse et Versailles.

Dans le sens des DÉPARTS,

Jeudi 30 avril est classé **ORANGE** au niveau national et **ROUGE** en Île-de-France.

Vendredi 1^{er} mai est classé **VERT** au niveau national.

Samedi 2 mai est classé **VERT** au niveau national.

Dimanche 3 mai est classé **VERT** au niveau national.





Dans le sens des RETOURS,





Jeudi 30 avril est classé **ORANGE** au niveau national.

Vendredi 1^{er} mai est classé **VERT** au niveau national.

Samedi 2 mai est classé **VERT** au niveau national et **ORANGE** en Île-de-France.

Dimanche 3 mai est classé **VERT** au niveau national et **ORANGE** dans le Nord, le Grand-Ouest et en Île-de-France.

Prévisions	Circulation habituelle	Circulation difficile
	Circulation très difficile	Circulation extrêmement difficile
	Départs	Retours
Jeudi 30 avril		
Vendredi 1 ^{er} mai		

Samedi 2 mai		
Dimanche 3 mai		

CONSEILS DE CIRCULATION AU NIVEAU NATIONAL

Dans le sens des DÉPARTS,

Jeudi 30 avril

- ✓ quittez ou traversez l'Île-de-France avant 11h ou après 23h,
- ✓ évitez l'autoroute A1, entre Paris et Lille, de 12h à 17h,
- ✓ évitez la route nationale N12, entre Rennes et Brest, de 17h à 20h,
- ✓ évitez la route nationale N165, entre Nantes et Quimper, de 17h à 20h,
- ✓ évitez l'autoroute A10, entre Poitiers et Bordeaux, de 16h à 18h,
- ✓ évitez l'autoroute A7, entre Lyon et Orange de 15h à 22h, et entre Orange et Marseille, de 16h à 20h,
- ✓ évitez l'autoroute A51, entre Gap et Marseille, de 16h à 20h,
- ✓ évitez l'autoroute A75, entre Clermont-Ferrand et Béziers, de 15h à 18h.

Dans le sens des RETOURS,

Jeudi 30 avril

- ✓ rejoignez ou traversez l'Île-de-France avant 14h ou après 20h,
- ✓ évitez l'autoroute A1, entre Lille et Paris, de 15h à 19h,
- ✓ évitez l'autoroute A2, entre la Belgique et la jonction avec l'A1, de 14h à 19h,
- ✓ évitez l'autoroute A4, entre Strasbourg et Metz, de 17h à 19h,
- ✓ évitez l'autoroute A31, entre le Luxembourg et Nancy, de 15h à 20h,
- ✓ évitez l'autoroute A10, entre Bordeaux et Poitiers, de 17h à 21h,
- ✓ évitez l'autoroute A51, entre Gap et Marseille, de 16h à 20h,
- ✓ évitez l'autoroute A46 et la route nationale 346, pour le contournement Est de Lyon, de 13h à 19h.

Samedi 2 mai

- ✓ rejoignez ou traversez l'Île-de-France avant 14h ou après 22h.

Dimanche 3 mai

- ✓ rejoignez ou traversez l'Île-de-France avant 11h ou après 23h,
- ✓ évitez l'autoroute A1, entre Lille et Paris, de 15h à 20h,
- ✓ évitez l'autoroute A13, entre Caen et Paris, de 11h à 20h,

Prévisions Bison Futé - Période du jeudi 30 avril au dimanche 3 mai 2026

- ✓ évitez la route nationale N165, entre Quimper et Nantes, de 15h à 17h,
- ✓ évitez l'autoroute A11, entre Angers et Le Mans, de 11h à 14h, et entre Le Mans et Paris, de 11h à 18h,
- ✓ évitez l'autoroute A81 et la route nationale N81, entre Rennes et le Mans, de 11h à 18h,
- ✓ évitez l'autoroute A10, entre Tours et Paris, de 11h à 23h,
- ✓ évitez l'autoroute A71, entre Bourges et Orléans, de 11h à 17h.

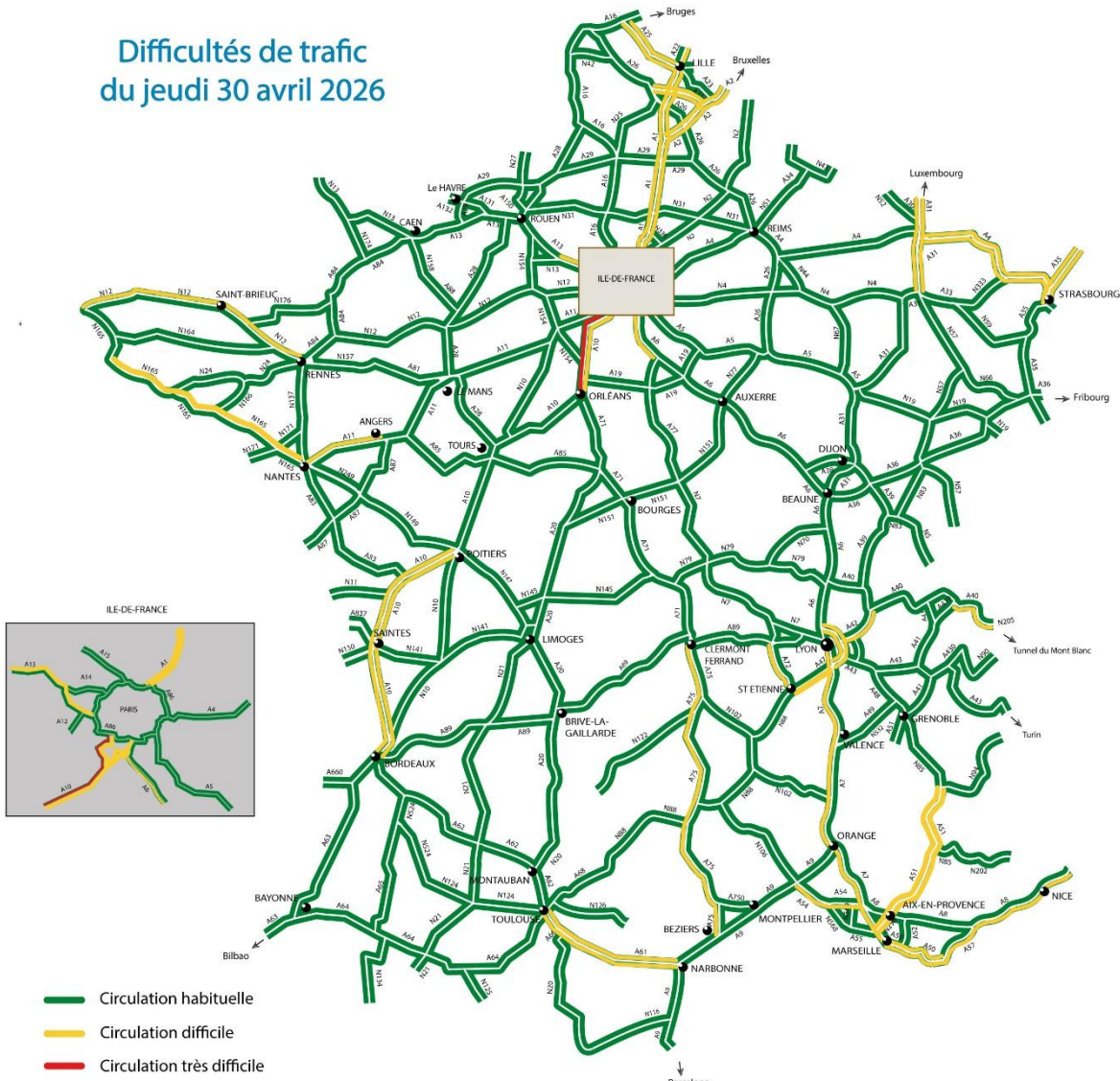


Pour connaître les difficultés attendues, consultez sur internet le site [bison futé](#) (site web et/ou version web pour smartphone) ou téléchargez l'application mobile Bison Futé sur votre smartphone.

- Restez à l'écoute de l'information routière, notamment 107.7 FM sur les autoroutes et les stations FM de France Bleu sur les routes nationales.
- Consultez les conditions météorologiques sur [météo France](#).

Jeudi 30 avril

Difficultés de trafic du jeudi 30 avril 2026



Prévisions Bison Futé - Période du jeudi 30 avril au dimanche 3 mai 2026

jeudi 30 avril - DEPART	
Depuis l'Île-de-France vers la frontière Nord-Est	
A1	Paris → Lille
A22	Lille → Belgique
A25	Lille → Socx
A2	Combles → Belgique
A21	Douchy-les-Mines → Bully-les-Mines
A4	Metz → Strasbourg
Depuis la Bourgogne et l'Est vers la frontière Nord-Est	
A31	Nancy → Luxembourg
A35	Strasbourg → Allemagne
Depuis l'Île-de-France vers la Normandie, la Bretagne et les Pays de la Loire	
A13	À hauteur de Buchelay
RN12	Rennes → Brest
A11	Angers → Nantes
RN165	Nantes → Quimper
Depuis l'Île-de-France vers l'Espagne via Bordeaux	
A10	À hauteur de Saint-Arnoult-en-Yvelines
	Poitiers → Bordeaux
Depuis l'Île-de-France vers la Méditerranée	
A6	À hauteur de Fleury-en-Bière
A7	Lyon → Orange
	Orange → Marseille
A51	Gap → Marseille
A54 / RN113	Nîmes → Salon-de-Provence
A50	Marseille → Toulon
A57	Toulon → Le Luc
A8	Le Luc → Italie
Itinéraire de traversée du Massif central	
A75	Clermont-Ferrand → Béziers
Depuis Bordeaux via Toulouse vers la Méditerranée	
A61	Toulouse → Narbonne
En région Auvergne-Rhône-Alpes	
A46 / RN346	Contournement Est de Lyon
A72	Nervieux → Saint-Etienne
RN205	Accès du tunnel du Mont-Blanc : France → Italie

Légende	
	Fluide
	Dense
	Saturé

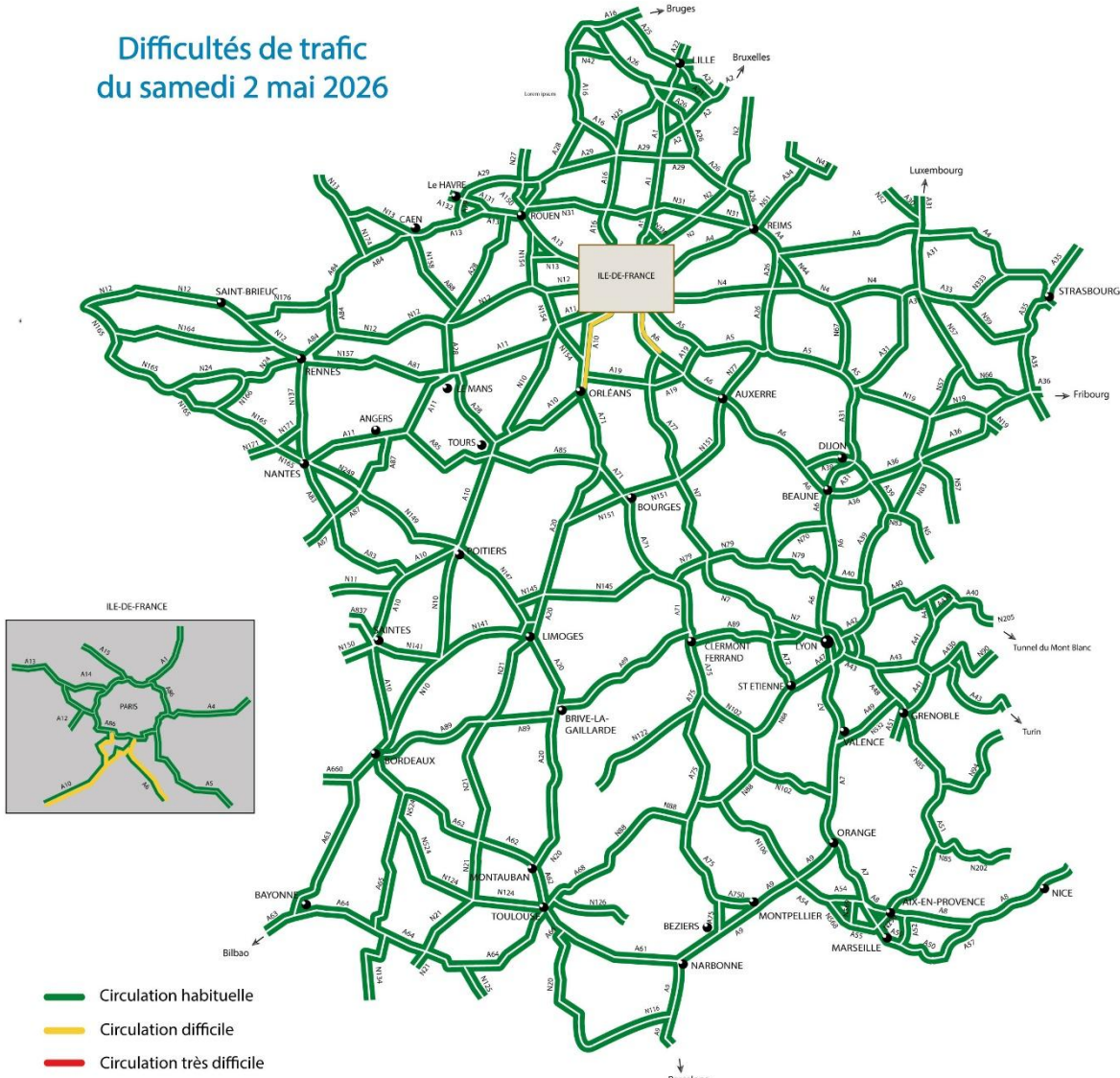
Prévisions Bison Futé - Période du jeudi 30 avril au dimanche 3 mai 2026

		jeudi 30 avril - RETOUR	
Depuis la frontière Nord-Est vers l'Île-de-France			
A25	Socx → Lille	14h-16h	
A1	Lille → Paris	15h-19h	
A2	Belgique → A1	14h-19h	
A21	Bully-les-Mines → Douchy-les-Mines	16h-18h	
A4	Strasbourg → Metz	17h-19h	
Depuis la frontière Nord-Est vers la Bourgogne et l'Est			
A35	Allemagne → Strasbourg	17h-19h	
A31	Luxembourg → Nancy	14h-19h	
Depuis l'Espagne via Bordeaux vers l'Île-de-France			
A10	Bordeaux → Poitiers	17h-21h	
	À hauteur de Saint-Arnoult-en-Yvelines	14h-20h	
Depuis la Méditerranée vers l'Île-de-France			
A50	Toulon → Marseille	16h-19h	
A51	Marseille → Gap	17h-19h	
Depuis la Méditerranée vers Bordeaux via Toulouse			
A61	Narbonne → Toulouse	16h-18h	
En région Auvergne-Rhône-Alpes			
A47	Saint-Chamond → Givors	18h-20h	
A46 / RN346	Contournement Est de Lyon	13h-19h	
A42	Pont d'Ain → Lyon	18h-20h	

Légende	
	Fluide
	Dense
	Saturé

Samedi 2 mai

Difficultés de trafic
du samedi 2 mai 2026

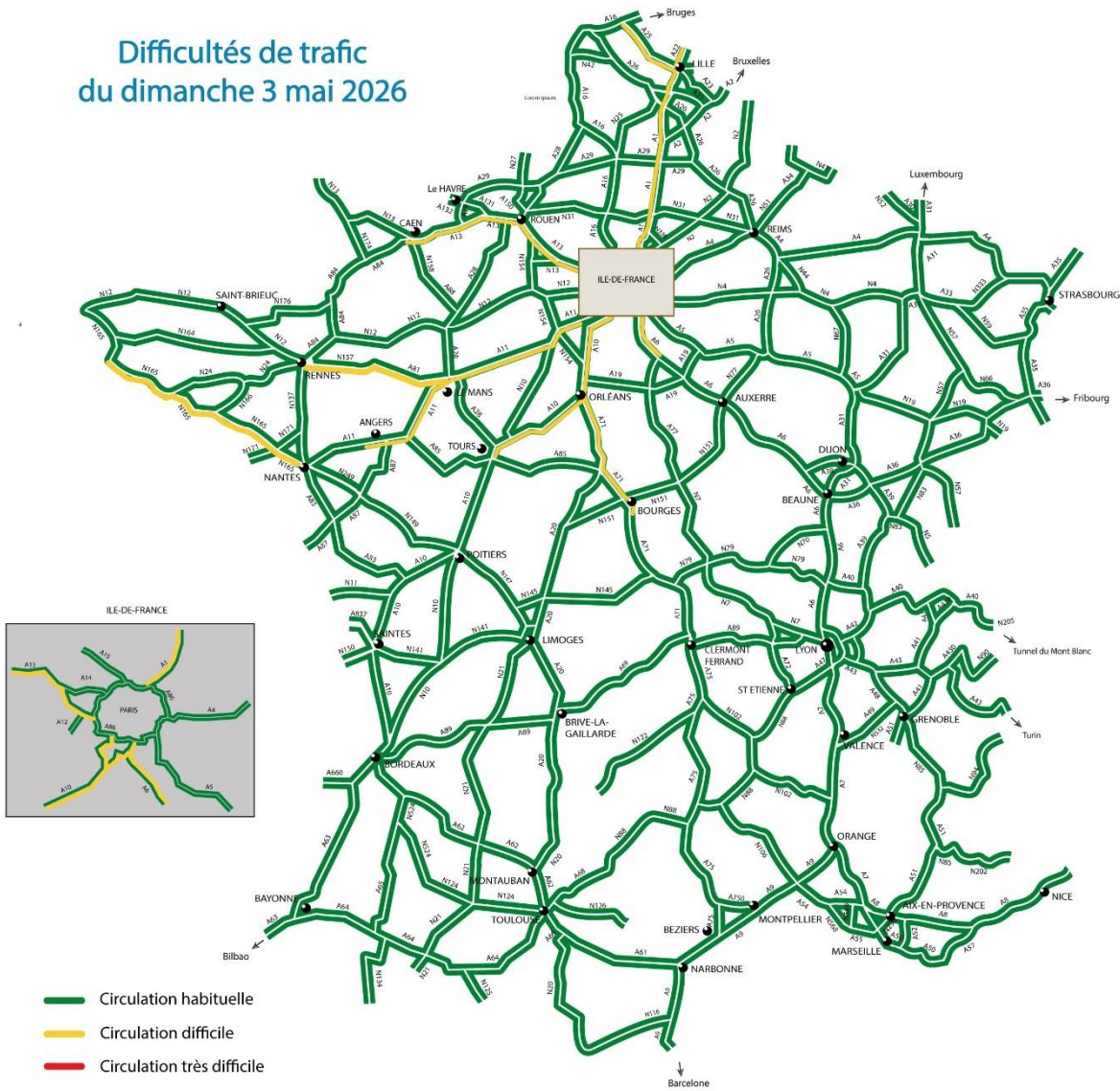


samedi 2 mai - RETOUR			
Depuis l'Espagne via Bordeaux vers l'Île-de-France			
A10	À hauteur de Saint-Arnoult-en-Yvelines		15h-22h
Depuis la Méditerranée vers l'Île-de-France			
A6	À hauteur de Fleury-en-Bière		14h-19h

Légende	
Fluide	(Green)
Dense	(Yellow)
Saturé	(Red)

Dimanche 3 mai

Difficultés de trafic du dimanche 3 mai 2026



Prévisions Bison Futé - Période du jeudi 30 avril au dimanche 3 mai 2026

		dimanche 3 mai - RETOUR	
Depuis la frontière Nord-Est vers l'Île-de-France			
A25	Socx → Lille		17h-19h
A22	Belgique → Lille	15h-17h	
A1	Lille → Paris	15h-20h	
Depuis la Normandie, la Bretagne et le pays de la Loire vers l'Île-de-France			
A13	Caen → Paris	11h-20h	
RN165	Quimper → Nantes	15h-17h	
A11	Angers → Le Mans	11h-14h	
	Le Mans → Paris	11h-18h	
A81 / RN157	Rennes → Le Mans	11h-19h	
Depuis l'Espagne via Bordeaux vers l'Île-de-France			
A10	Tours → Paris	11h-23h	
Depuis la Méditerranée vers l'Île-de-France			
A6	À hauteur de Fleury-en-Bière	11h-22h	
Itinéraire de traversée du Massif central			
A71	Bourges → Orléans	11h-17h	

Légende	
	Fluide
	Dense
	Saturé